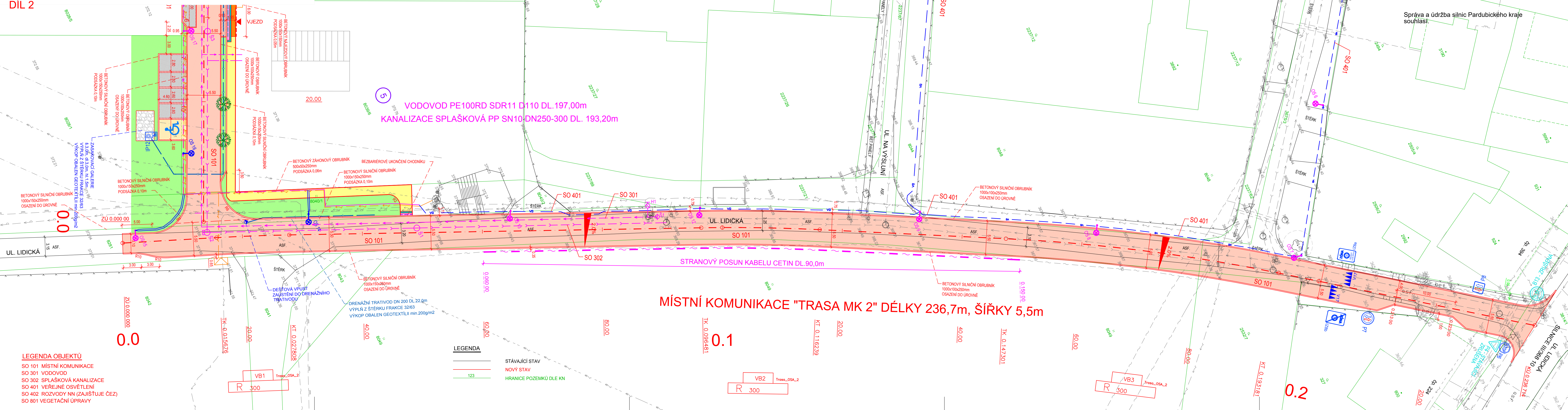


















## DÍL 2









**LEGENDA INŽENÝRSKÝCH SÍTÍ STÁVAJÍCÍCH**

— → — → —	VODOVOD
—  —  —	VODOVOD - PŘÍPOJKA
—  —  —	PLYNOVOD VTL
—  —  —	SDĚLOVACÍ KABEL
—  —  —	PODZEMNÍ VEDENÍ NN
—  —  —	NADZEMNÍ VEDENÍ VN

### LEGENDA INŽENÝRSKÝCH SÍTÍ PROJEKTOVANÝCH

	VODOVOD
	KANALIZACE SPLAŠKOVÁ
	ZASAKOVACÍ RÝHA, DRENÁŽNÍ TRATIVOD DN 200
	PODZEMNÍ VEDENÍ NN (ZAJIŠŤUJE ČEZ)
	VEREJNÉ OSVĚTLENÍ
	KABEL CETIN - STRANOVÝ POSUN KABELU

## LEGENDA POVRCHŮ

	VOZOVKA - ŽIVIČNÝ POVRCH
	CHODNÍK - BETONOVÁ DLAŽBA ŠEDÁ 200x200mm TL.60mm
	VAROVNÝ PÁS Š. 0,4m - ANTRACITOVÁ RELIEFNÍ ZÁMKOVÁ DLAŽBA - OBDÉLNÍK 200/100mm
	LEMLUČÍ DLAŽBA Š. 0,3m S HLADKÝMI HRANAMI A POVRCHEM (BARVA KONTRASTNÍ ŠEDÁ VE SJEZDECH)
	PARKOVACÍ STÁNÍ - DRENÁŽNÍ ZASAKOVACÍ DLAŽBA 200x200mm TL.80mm - BARVA ŠEDÁ - ODĚLENÍ PARKOVACÍCH STÁNÍ PÁSKEM Z ANTRACITOVÉ DLAŽBY
	VJEZD - DRENÁŽNÍ ZASAKOVACÍ DLAŽBA 200x200mm TL.80mm - BARVA ANTRACITOVÁ
	PARKOVACÍ STÁNÍ - BEZESPARÁ DLAŽBA 200x100mm TL.80mm - BARVA ŠEDÁ
	VJEZD - BETONOVÁ DLAŽBA ŠEDÁ - 200x200mm TL.80mm
	ZPEVNĚNÁ PLOCHA - DRENÁŽNÍ ZASAKOVACÍ DLAŽBA 200x200mm TL.80mm - BARVA ŠEDÁ
	OHUMLUSOVÁNÍ A OŠETŘÍ TRAVNÍM SEMENEM
	SNÍŽENÝ OBRUBNÍK VÝŠKY 0,02m
	SNÍŽENÝ OBRUBNÍK VÝŠKY 0,05m

VÝŠKOVÝ SYSTÉM Bpv  
SOUŘADNICOVÝ SYSTÉM JTSK

Podzemní vedení jsou zakreslena informativně.  
Před zahájením stavebních prací je nutno  
požádat o podrobné vytyčení !

Kreslí:	ING. Š. ŠAFRANKOVÁ		
Zpracoval:	ING. Š. ŠAFRANKOVÁ	<i>SfH</i>	
Zodp. projektant:	ING. Š. ŠAFRANKOVÁ		
Hlavní projektant:	ING. B. SHEJBAL	<i>je</i>	
Technická kontrola:	ING. B. SHEJBAL		
Kraj:	PARDUBICKÝ	Okres: ÚSTÍ NAD ORLICÍ	Obec: LANŠKROUN
Investor: MĚSTO LANŠKROUN			
Akte:	LANŠKROUN - LOKALITA NA VÝSLUNÍ - PROJEKTOVÁ DOKUMENTACE PRO VÝSTAVBU TECHNICKÉ A DOPRAVNÍ INFRASTRUKTURY		
Objekt:			
Obshd:	KOORDINAČNÍ SITUAČNÍ VÝKRES - DÍL 2		
Stupeň: DPS			
Zak. č.: 4855 – 2A – 3			
Arch. č.: 4187			
Datum: 12/2024			
Formát: 6 A4			
Měřítko: Číslo příl. výkresu:			
1 : 250 C 3.2			
Kóty:			